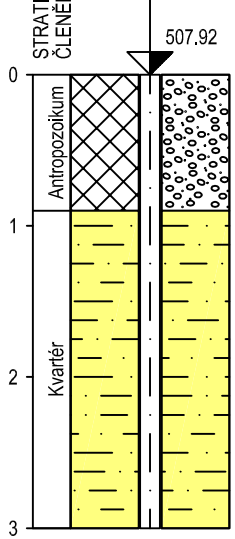









 GEKON s.r.o. Politických vězňů 36, 301 00 Plzeň		GEOLOGICKÁ DOKUMENTACE VRTU		J-8	
Vrtmistr: Prokeš Typ soupravy: WIRTH B0 Datum provedení - od: 19.10.2016 - do: 19.10.2016		Hloubka sondy [m]: 3.00 Hladina podz. vody: nebyla zastižena naražená [m]: ustálená [m]:		Y= 835 838.39 X= 1 042 145.84 Z= 507.92 Souř.systémy: JTSK / Balt	
od: [m] do: [m] vrtáno DN [mm]		od: [m] do: [m] paženo DN [mm]		Okres: Plzeň - sever Katastr.území: Nečtiny Mapa 1:25000: 11-421	

<div style="display: flex; align-items: center;"> <div style="writing-mode: vertical-rl; transform: rotate(180deg); font-weight: bold; margin-right: 10px;">STRATIGRAF. ČLENĚNÍ</div> <div style="text-align: center;"> <h2 style="margin: 0;">J-8</h2>  </div> </div>		<div style="display: flex; justify-content: space-around; font-size: small;"> <div>ČSN 73 1001</div> <div>ČSN 73 3050</div> <div>TĚŽITEL DLE TP</div> <div>ČSN EN ISO14688</div> </div>									
		<table border="1" style="width: 100%; text-align: center;"> <tr> <td style="width: 25%;">G3 Y</td> <td style="width: 25%;"></td> <td style="width: 25%;"></td> <td style="width: 25%;">saGr</td> </tr> <tr> <td style="height: 200px; vertical-align: bottom;">F4-S5</td> <td style="vertical-align: bottom;">3</td> <td style="vertical-align: bottom;">I</td> <td style="vertical-align: bottom;">saCl</td> </tr> </table>				G3 Y			saGr	F4-S5	3
G3 Y			saGr								
F4-S5	3	I	saCl								

do	GEOLOGICKÝ POPIS ZEMIN A HORNIN
0.90	Navážka, písčité, slabě zahliněný štěrk, hnědý, středně ulehý, s valouny velikosti 0,5-3,0 cm (ojediněle až 20 cm), obsah štěrkové frakce cca 60 %
3.00	Jíl písčité, žlutohnědý, písčité složka jemnozrnná, místy přecházející až do jílovitého písku, konzistence tuhá až pevná

Legenda: Vzorky s číslem laboratorního rozboru. Podzemní voda s číslem zvodně.

 neporušený
  porušený
  jádro
  technolog.
  skalní
  jiný

 voda
  naražená hladina
  ustálená hladina

Poznámka:

.
 .
 .
 .

Název akce: NEČTINY - polní cesta HPC 1R		Měřítko: 1: 50	Zak. číslo: 16/562
Dokumentoval: RNDr. M. Fajfr	Vyhodnotil: RNDr. M. Fajfr	Zpracoval: RNDr. M. Fajfr	Příloha č.: 3.8